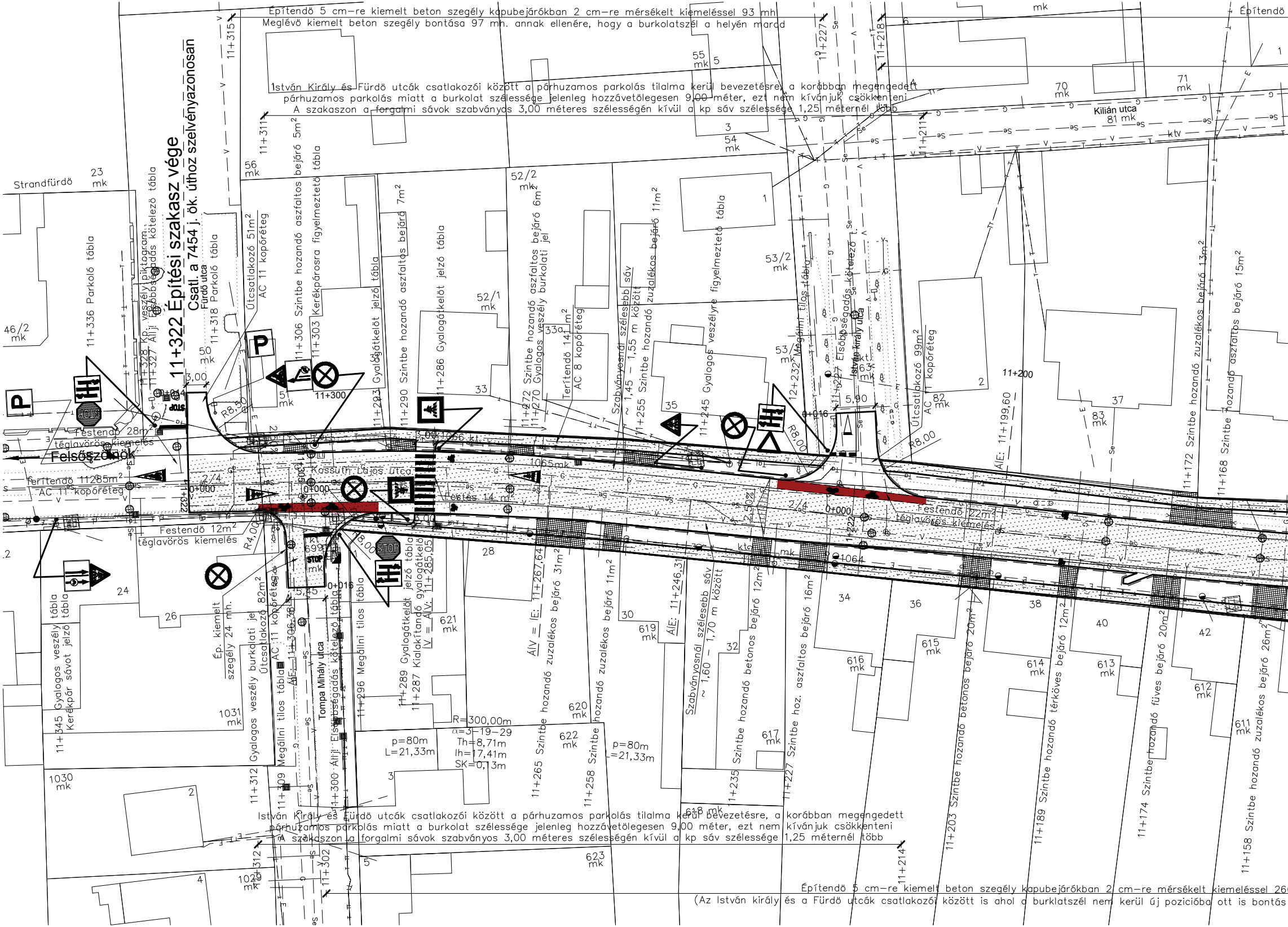

11+322 Építési szakasz vége
Csatl. a 7454 j. ök. úthoz szelvényazonosan
Kossuth Lajos utca
Felsőszőlők
Strandfürdő
Fürdő utca
István király utca
Kilián utca
Tompa Mihály utca
Terítendő 11285m² AC 11 kopóréteg
Festendő 28m² téglavörös kiemelés
Festendő 12m² téglavörös kiemelés
Festendő 22m² téglavörös kiemelés
Festés 14 m²
11+336 Parkoló tábla
11+328 Kp. veszély piktogram
11+327 Álij: Elsőbbségadás kötelező tábla
11+318 Parkoló tábla
Útcsatlakozó 51m² AC 11 kopóréteg
11+306 Szintbe hozandó aszfaltos bejáró 5m²
11+303 Kerékpárosra figyelmeztető tábla
Gyalogátkelőt jelző tábla
11+290 Szintbe hozandó aszfaltos bejáró 7m²
11+286 Gyalogátkelőt jelző tábla
11+272 Szintbe hozandó aszfaltos bejáró 6m²
11+270 Gyalogos veszély burkolati jel
Terítendő 14m² AC 8 kopóréteg
Szabványosnál szélesebb sáv ~ 1,45 – 1,55 m között
11+255 Szintbe hozandó zuzalékos bejáró 11m²
11+245 Gyalogos veszélyre figyelmeztető tábla
12+232 Megállni tilos tábla
11+227 Elsőbbségadás kötelező t.
Útcsatlakozó 99m² AC 11 kopóréteg
ÁÍE: 11+199,60
11+200
11+172 Szintbe hozandó zuzalékos bejáró 13m²
11+168 Szintbe hozandó aszfaltos bejáró 15m²
11+345 Gyalogos veszély Kerékpár sávot jelző tábla
Ép. kiemelt szegély 24 mh.
11+312 Gyalogos veszély burkolati jel
Útcsatlakozó 82m² AC 11 kopóréteg
ÁÍE: 11+306,36
11+309 Megállni tilos tábla
11+300 Álij: Elsőbbségadás kötelező tábla
11+296 Megállni tilos tábla
11+289 Gyalogátkelőt jelző tábla
11+287 Kialakítandó gyalogátkelő
ÍV = ÁÍV: 11+285,05
ÁÍV = ÍE: 11+267,64
11+265 Szintbe hozandó zuzalékos bejáró 31m²
11+258 Szintbe hozandó zuzalékos bejáró 11m²
ÁÍE: 11+246,31
Szabványosnál szélesebb sáv ~ 1,60 – 1,70 m között
11+235 Szintbe hozandó betonos bejáró 12m²
11+227 Szintbe hoz. aszfaltos bejáró 16m²
11+203 Szintbe hozandó betonos bejáró 20m²
11+189 Szintbe hozandó térköves bejáró 12m²
11+174 Szintbe hozandó füves bejáró 20m²
11+158 Szintbe hozandó zuzalékos bejáró 26m²
p=80m L=21,33m
R=300,00m α=3-19-29 Th=8,71m Ih=17,41m SK=0,13m
p=80m L=21,33m
R8,50
R4,00
R8,00
R8,00
R8,00
3,00
3,00
3,00
5,90
5,45
2,50%
2/4
0+000
0+016
11+300
11+315
11+311
11+227
11+218
11+211
11+302
11+312
11+214
23 mk
46/2 mk
50 mk
56 mk
55 mk
54 mk
52/2 mk
52/1 mk
53/2 mk
53/1 mk
51 mk
70 mk
71 mk
81 mk
82 mk
83 mk
163 mk
1065 mk
1066 kt
1064
699 mk
621 mk
619 mk
620 mk
622 mk
615 mk
616 mk
614 mk
613 mk
612 mk
611 mk
617 mk
618 mk
623 mk
1031 mk
1030 mk
1029 mk
24
26
28
30
32
33
34
35
36
37
38
40
42
STOP
P

Építendő 5 cm-re kiemelt beton szegély kapubejárókban 2 cm-re mérsékelt kiemeléssel 93 mh
Meglévő kiemelt beton szegély bontása 97 mh. annak ellenére, hogy a burkolatszél a helyén marad

István Király és Fürdö utcák csatlakozói között a párhuzamos parkolás tilalma kerül bevezetésre, a korábban megengedett párhuzamos parkolás miatt a burkolat szélessége jelenleg hozzávetölegesen 9,00 méter, ezt nem kívánjuk csökkenteni
A szakaszon a forgalmi sávok szabványos 3,00 méteres szélességén kívül a kp sáv szélessége 1,25 méternél több

István Király és Fürdö utcák csatlakozói között a párhuzamos parkolás tilalma kerül bevezetésre, a korábban megengedett párhuzamos parkolás miatt a burkolat szélessége jelenleg hozzávetölegesen 9,00 méter, ezt nem kívánjuk csökkenteni
A szakaszon a forgalmi sávok szabványos 3,00 méteres szélességén kívül a kp sáv szélessége 1,25 méternél több

Építendő 5 cm-re kiemelt beton szegély kapubejárókban 2 cm-re mérsékelt kiemeléssel 26
(Az István király és a Fürdö utcák csatlakozói között is ahol a burklatszél nem kerül új pozicióba ott is bontás

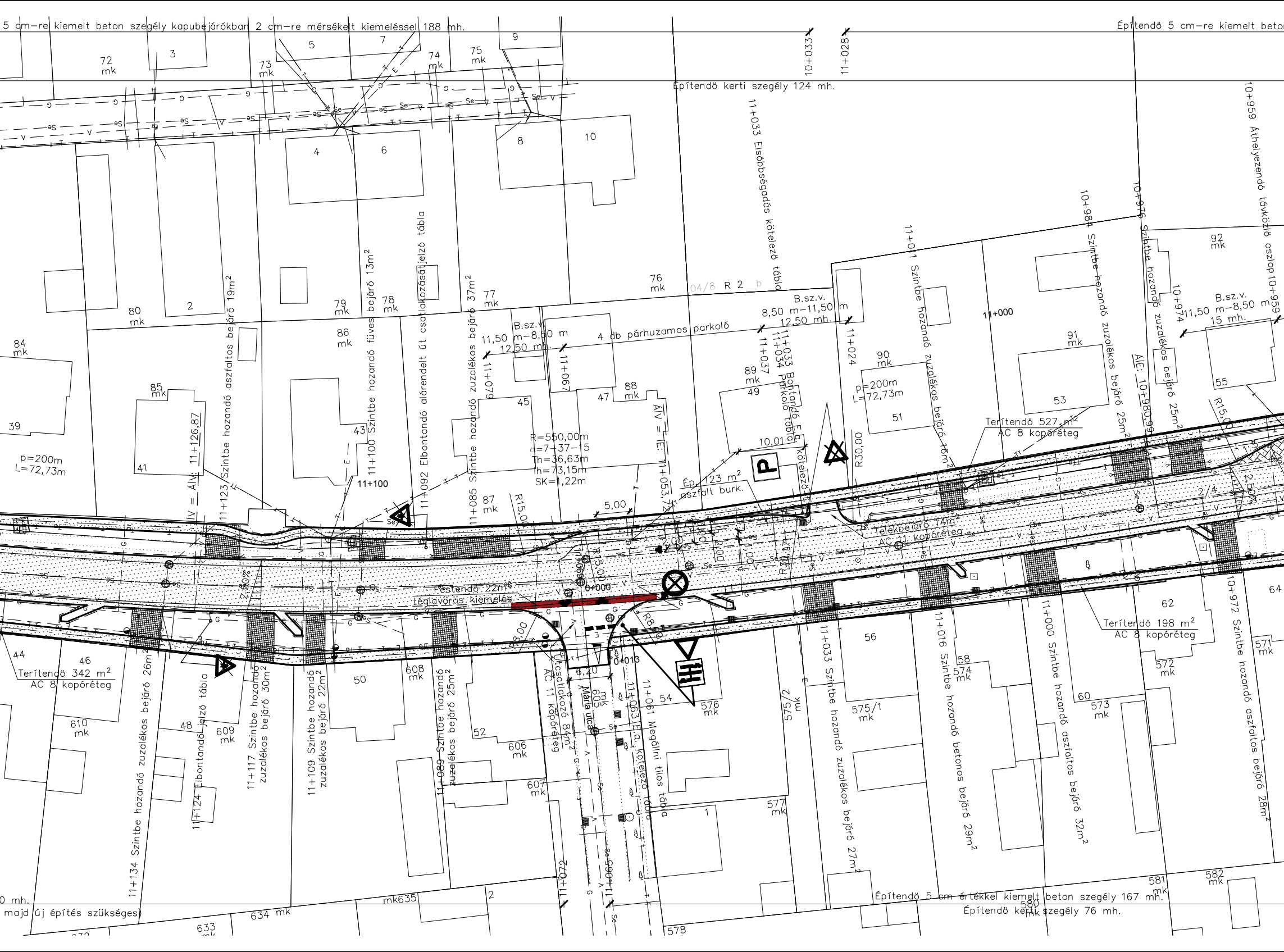
5 cm-re kiemelt beton szegély kapubejárókban 2 cm-re mérsékelt kiemeléssel 188 mh.
Építendő 5 cm-re kiemelt beton
Építendő kerti szegély 124 mh.
10+033
11+028
10+959 Áthelyezendő távközlő oszlop10+959
11+033 Elsőbbségadás kötelező tábla
11+011 Szintbe hozandó zuzalékos bejáró 16m²
10+984 Szintbe hozandó zuzalékos bejáró 25m²
10+976 Szintbe hozandó zuzalékos bejáró 25m²
10+974
ÁIE: 10+980,99
B.sz.v. 11,50 m-8,50 m 15 mh.
B.sz.v. 8,50 m-11,50 m 12,50 mh.
B.sz.v. 11,50 m-8,50 m 12,50 mh.
4 db párhuzamos parkoló
11+033 11+034 Bontandó E.a. Parkoló tábla
11+037
11+024
11+000
11+079
11+067
p=200m L=72,73m
R=550,00m α=7-37-15 Th=36,63m Íh=73,15m SK=1,22m
ÁIV = IE: 11+053,72
10,01
Ép. 123 m² aszfalt burk.
kötelező
R30,00
R15,00
5,00
2,00
Terítendő 527 m² AC 8 kopóréteg
Telekbejáró 14m² AC 11 kopóréteg
Terítendő 198 m² AC 8 kopóréteg
Terítendő 342 m² AC 8 kopóréteg
IV = ÁIV: 11+126,87
11+123 Szintbe hozandó aszfaltos bejáró 19m²
11+100 Szintbe hozandó füves bejáró 13m²
11+100
11+092 Elbontandó alárendelt út csatlakozását jelző tábla
11+085 Szintbe hozandó zuzalékos bejáró 37m²
Festendő 22m² téglavörös kiemelés
0+000
0+013
R8,00
6,20
Útcsatlakozó 84m² AC 11 kopóréteg
Mária utca
11+063 E.a. kötelező tábla
11+061 Megállni tilos tábla
11+134 Szintbe hozandó zuzalékos bejáró 26m²
11+124 Elbontandó jelző tábla
11+117 Szintbe hozandó zuzalékos bejáró 30m²
11+109 Szintbe hozandó zuzalékos bejáró 22m²
11+089 Szintbe hozandó zuzalékos bejáró 25m²
11+033 Szintbe hozandó zuzalékos bejáró 27m²
11+016 Szintbe hozandó betonos bejáró 29m²
11+000 Szintbe hozandó aszfaltos bejáró 32m²
10+972 Szintbe hozandó aszfaltos bejáró 28m²
11+072
11+069
Építendő 5 cm értékkel kiemelt beton szegély 167 mh.
Építendő kerti szegély 76 mh.
majd új építés szükséges)
0 mh.
72 mk
73 mk
74 mk
75 mk
76 mk
77 mk
78 mk
79 mk
80 mk
84 mk
85 mk
86 mk
87 mk
88 mk
89 mk
90 mk
91 mk
92 mk
604/8
605 mk
606 mk
607 mk
608 mk
609 mk
610 mk
575/1 mk
575/2 mk
576 mk
577 mk
571 mk
572 mk
573 mk
574 mk
580 mk
581 mk
582 mk
mk635
634 mk
633 mk
578

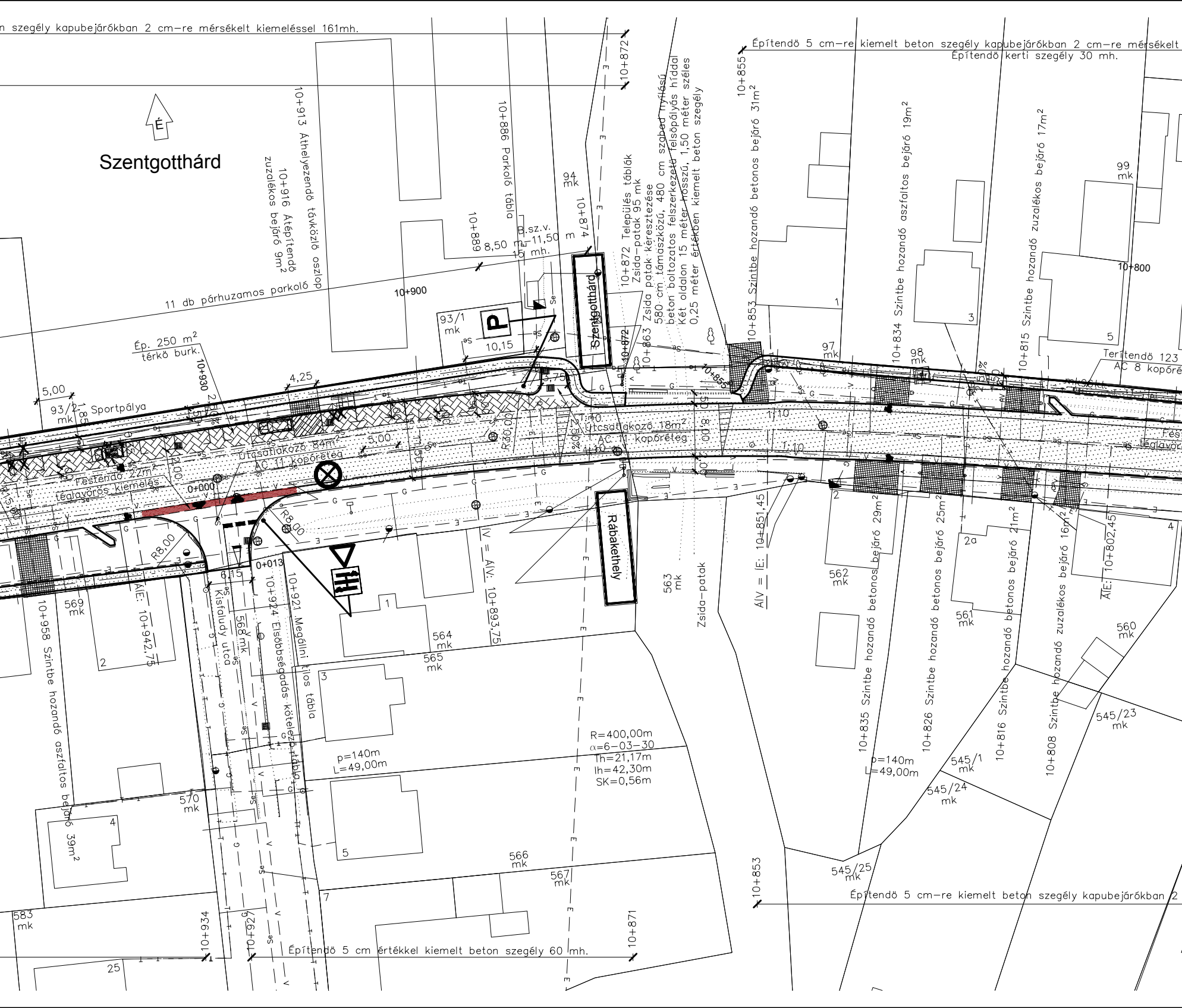
n szegély kapubejárókban 2 cm-re mérsékelt kiemeléssel 161mh.
Építendő 5 cm-re kiemelt beton szegély kapubejárókban 2 cm-re mérsékelt
Építendő kerti szegély 30 mh.
É
Szentgotthárd
10+913 Áthelyezendő távközlő oszlop
10+916 Átépítendő zúzalékos bejáró 9m²
10+886 Parkoló tábla
10+889
8,50 m
B.sz.v. 11,50 m
15 mh.
94 mk
10+874
10+872
10+872 Település táblák
Zsida-patak 95 mk
10+863 Zsida patak keresztezése
580 cm támaszközű, 480 cm szabad nyílású
beton boltozatos felszerkezetű felsőpályás híddal
Két oldalon 15 méter hosszú, 1,50 méter széles
0,25 méter értékben kiemelt beton szegély
10+855
10+853 Szintbe hozandó betonos bejáró 31m²
10+834 Szintbe hozandó aszfaltos bejáró 19m²
10+815 Szintbe hozandó zúzalékos bejáró 17m²
99 mk
10+800
11 db párhuzamos parkoló
10+900
93/1 mk
P
10,15
Szentgotthárd
Ép. 250 m²
térkő burk.
10+930
4,25
5,00
93/2 Sportpálya mk
1,85
1,50
2,00
Útcsatlakozó 84m²
AC 11 kopóréteg
5,00
Festendő 22m²
téglavörös kiemelés
0+000
R30,00
3,75
Útcsatlakozó 18m²
AC 11 kopóréteg
8,00
1:10
1:10
97 mk
98 mk
1
3
5
Terítendő 123
AC 8 kopóré
Fest
téglavör
R8,00
R8,00
6,15
0+013
Rábakethely
563 mk
Zsida-patak
ÁIV = ÍE: 10+851,45
562 mk
2
2a
4
561 mk
ÁIE: 10+802,45
560 mk
10+835 Szintbe hozandó betonos bejáró 29m²
10+826 Szintbe hozandó betonos bejáró 25m²
10+816 Szintbe hozandó betonos bejáró 21m²
10+808 Szintbe hozandó zúzalékos bejáró 16m²
10+958 Szintbe hozandó aszfaltos bejáró 39m²
569 mk
ÁIE: 10+942,75
568 mk
Kisfaludy utca
10+924 Elsőbbségadás kötelező tábla
10+921 Megállni tilos tábla
ÍV = ÁIV: 10+893,75
564 mk
565 mk
1
2
3
4
5
7
R=400,00m
α=6-03-30
Th=21,17m
Ih=42,30m
SK=0,56m
p=140m
L=49,00m
p=140m
L=49,00m
545/1 mk
545/23 mk
545/24 mk
545/25 mk
570 mk
566 mk
567 mk
583 mk
25
10+934
10+927
10+871
10+853
Építendő 5 cm értékkel kiemelt beton szegély 60 mh.
Építendő 5 cm-re kiemelt beton szegély kapubejárókban 2

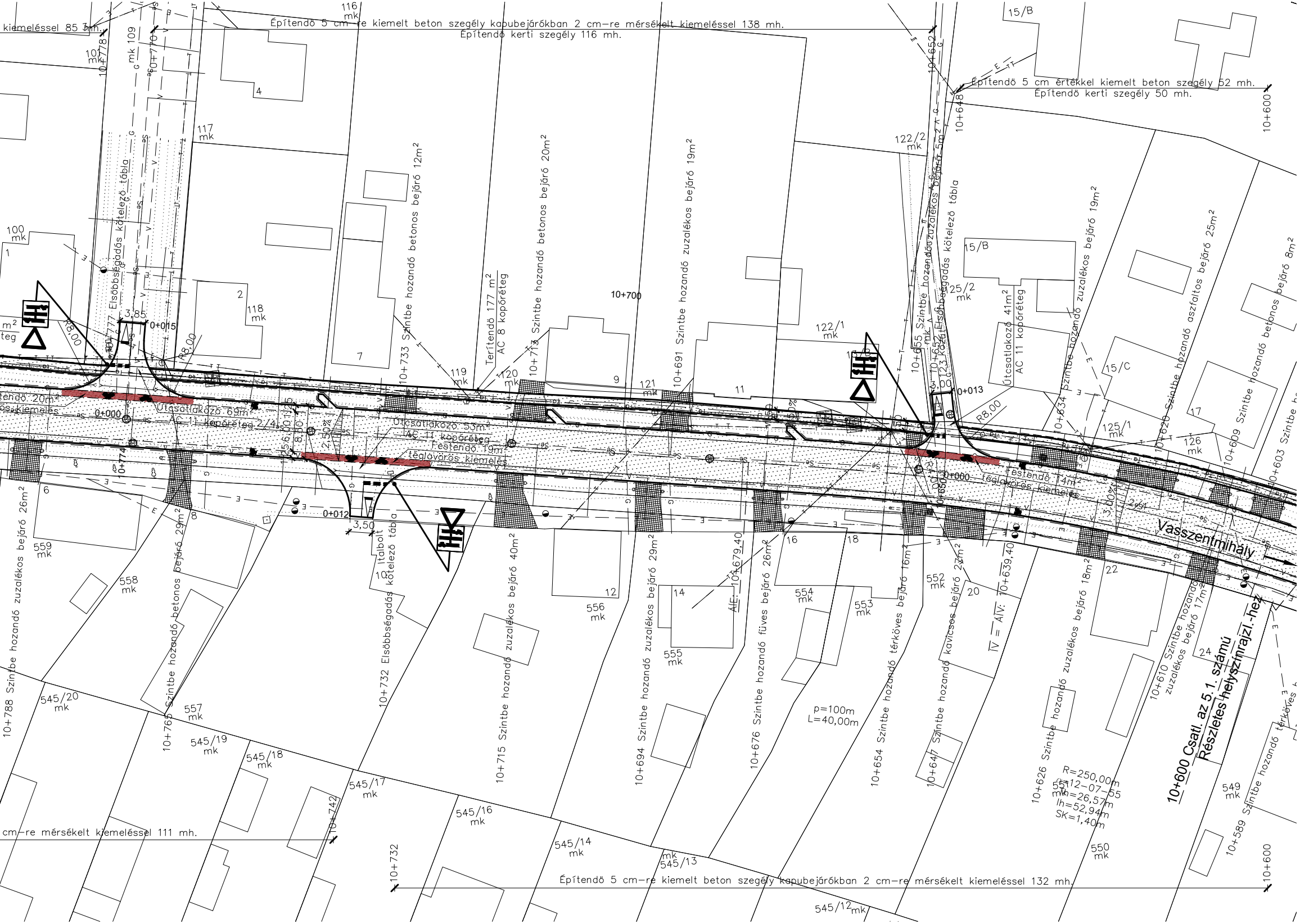

kiemeléssel 85 mh.
Építendő 5 cm-re kiemelt beton szegély kapubejárókban 2 cm-re mérsékelt kiemeléssel 138 mh.
Építendő kerti szegély 116 mh.
Építendő 5 cm értékkel kiemelt beton szegély 52 mh.
Építendő kerti szegély 50 mh.
116 mk
117 mk
118 mk
119 mk
120 mk
121 mk
122/1 mk
122/2 mk
125/1 mk
125/2 mk
126 mk
100 mk
10+778
mk 109
10+770
10+652
10+648
10+600
10+777 Elsőbbségadás kötelező tábla
10+733 Szintbe hozandó betonos bejáró 12m²
10+713 Szintbe hozandó betonos bejáró 20m²
Terítendő 177 m² AC 8 kopóréteg
10+700
10+691 Szintbe hozandó zuzalékos bejáró 19m²
10+655 Szintbe hozandó zuzalékos bejáró 5m²
10+657 Elsőbbségadás kötelező tábla
Útcsatlakozó 41m² AC 11 kopóréteg
10+634 Szintbe hozandó zuzalékos bejáró 19m²
10+620 Szintbe hozandó aszfaltos bejáró 25m²
10+609 Szintbe hozandó betonos bejáró 8m²
10+603 Szintbe h
15/B
15/C
R8,00
3,85
3,00
3,50
0+015
0+013
0+012
0+000
Festendő 20m² téglavörös kiemelés
Útcsatlakozó 69m² AC 11 kopóréteg
Útcsatlakozó 53m² AC 11 kopóréteg
Festendő 19m² téglavörös kiemelés
Festendő 14m² téglavörös kiemelés
2,50%
10+774
Vasszentmihály
10+788 Szintbe hozandó zuzalékos bejáró 26m²
10+765 Szintbe hozandó betonos bejáró 29m²
10+732 Elsőbbségadás kötelező tábla
10+715 Szintbe hozandó zuzalékos bejáró 40m²
10+694 Szintbe hozandó zuzalékos bejáró 29m²
10+679,40 AÍE
10+676 Szintbe hozandó füves bejáró 26m²
10+654 Szintbe hozandó térköves bejáró 16m²
10+647 Szintbe hozandó kavicsos bejáró 23m²
10+639,40 ÍV = AÍV
10+626 Szintbe hozandó zuzalékos bejáró 18m²
10+610 Szintbe hozandó zuzalékos bejáró 17m²
10+589 Szintbe hozandó térköves
p=100m
L=40,00m
R=250,00m
α=12-07-55
t=26,57m
Ih=52,94m
SK=1,40m
10+600 Csatl. az 5.1. számú Részletes helyszínrajzi.-hez
559 mk
558 mk
557 mk
556 mk
555 mk
554 mk
553 mk
552 mk
551 mk
550 mk
549 mk
545/20 mk
545/19 mk
545/18 mk
545/17 mk
545/16 mk
545/14 mk
545/13 mk
545/12 mk
cm-re mérsékelt kiemeléssel 111 mh.
10+742
10+732
Építendő 5 cm-re kiemelt beton szegély kapubejárókban 2 cm-re mérsékelt kiemeléssel 132 mh.
10+600

Fenntartható települési közlekedésfejlesztés, TOP-3.1.1-15-VS1-2016-00011
Fenntartható kerékpárforgalmi fejlesztés Szentgotthárd településen

Jelmagyarázat:

— · —	Úttengely	– –V– –	Vízvezeték–tüzcsappal
······ ━━	Burkolatszél–meglévö/új	○– –Cs ▶ –	Csapadékvízcsatorna aknával–meglévö/új
······ ——	Útkoronaszél	○– –Se ▶▶	Szennyvízcsatorna aknával
—x—	Kerítés	≪◐⊗⊠ –	Légvezeték–vb/fa/acél oszloppal
——	Korlát	– –T– – –	Telefonkábel–helyi
┬┴┬	Árok	– –Ta– – –	Telefonalépítmény
═▶═	Burkolt árok	– –Fv– – –	Telefonkábel–optikai
━ ━	Kiemelt szegély	– –G– – –	Gázvezeték
━━━━	Kerti szegély	– –E– – –	Elektromos földkábel
▽ ▼	Jelzötábla–meglévö/új	▩	Térkő burkolat
------	Kisajátítási vonal	⁘	Zöldterület
▦	Szintbe hozandó kapubejáró burkolata	▨	Buszöböl bazaltbeton burkolata

Megjegyzés:

A helyszínrajzon feltüntetett föld alatti közművek nyomvonala csak tájékoztató jellegű. A kivitelezés megkezdése elött az egyes kábelek és vezetékek nyomvonalát müszeres méréssel és kutatóárok ásással pontosan meg kell határozni.
Az aknafedlapokat az új burkolat, illetve terepszintre kell emelni.
A kapubejárók átereszeit ki kell tisztítani, és az új árokfenék szintre kell helyezni.
A kapubejárókban a kiemelt szegélyt le kell süllyeszteni.

Ez a terv a PANNONWAY szellemi tulajdona, melynek védelmét jogszabály biztosítja.

Tervező:
Pannonway
Építő Kft.
Székhely: 8900 Zalaegerszeg, Batsányi J. u. 9.
Iroda: 8900 Zalaegerszeg, Köztársaság u. 8.
Telefon, fax: +36-92/598-757, +36-30/247-56-29
Email: info@pannonway.hu
Web: www.pannonway.hu

Tervszám: 1118
Tervkód: A1.C1.D1.05.02.E.V
Megbízó: Szentgotthárd Város Önkormányzata
Rajzméret: 0,49 m^2
Tárgy: Szentgotthárd, Rábakethelyre vezető kerékpárforgalmi létesítmény
Rajzszám: **5.2.**
Részművelet: **Részletes helyszínrajz II. /10+600 - 11+625,16 km sz. között/**
Méretarány: M=1:500
Tervfázis: ENGEDÉLYEZÉSI TERV
Szakág: ÚT- ÉS VÍZÉPÍTÉS, FORGALOMTECHNIKA
Változat: V

Szerkesztő:	Tervező:	Felelős tervező:	Ellenőr:	
Kálmán T.	Kovács Á.	Salamon P. KÉ-K/20-0541	Tüske Zs. KÉ-K/20-0067	2018.04.30.